



Documentación cómic: "La Mano Negra"



Ayuntamiento



Villa de Bañares

Ladrón de guante blanco.

LA MANO NEGRA

La mano negra. Las tablas de Pedro I de Castilla (parte 1):


Jorge Usón

Autor

Jorge Usón García

Espronceda, nº10 - 2ªA
26500 Calahorra (La Rioja)
(+34) 636 72 04 09
jugar74@gmail.com

Detalles históricos:



Vitoria.—D. Pedro López de Ayala

Pedro López de Ayala

Argumento base:

Empieza en 1759 con el obispo de Calahorra resquebrajando el Arca de San Formerio. Saca algo de la caja: una plantilla y una moneda.

Actualidad: Un viejo sacerdote mandó llamar al nieto de Enrico Leone “el Belga”. En la reparación de un altar se encuentra un paño con unas raras inscripciones, parece indicar que se trata de una plantilla para encontrar un código.

La búsqueda se conecta con el primer libro del Quijote. El remate con el escudo del perro mirando hacia el exterior.

Encuentra dobla de oro de Pedro 1 en el Humedal de Bañares.

Documentación base ordenada por fechas que dan base a la historia (Los textos en morado son elementos inventados para narrar la historia):

1360/61 el rey Pedro I El Cruel encargó a su médico privado que envenenara a Blanca de Borbón, hecho al que se opuso el alcaide del Alcázar **Diego Ortiz de Zúñiga**, el cual prefirió renunciar a su cargo antes de permitir tal villanía. A la renuncia de Ortiz de Zúñiga fue encomendada tan sucia misión a un nuevo alcaide, el ballestero **Juan Pérez de Rebolledo**, el cual aceptó la misión sin el menor reparo (en algunos escritos se plantea la muerte por envenenamiento, en otros asaetada por el propio Juan Pérez).

Ayuntamiento



de Bañares



Versión propia



Eduardo de Woodstock (Príncipe Negro)



“La reina Blanca de Borbón falleció en 1361, asesinada por orden de Pedro I de Castilla. Sus últimas palabras fueron: «Dime Castilla, ¿qué te he hecho yo?»” ([https://es.wikipedia.org/wiki/Blanca de Borb%C3%B3n](https://es.wikipedia.org/wiki/Blanca_de_Borb%C3%B3n))

1367 dC. Periodo: batalla entre los hermanos Pedro I (El Cruel) y Enrique de Trastámara (el cual se encuentra junto con sus ejércitos en los campos de Bañares). Pedro I promete “Las Tablas de Oro” a Enrique de Woodstock (conocido como el Príncipe Negro). Bertrand du Guesclin, también conocido en **castellano** como Beltrán Duguesclín, cita en sus gestas unas tablas de oro, “Cuvelier empleó nada menos que ciento cuarenta y cinco versos de la Crónica rimada de Bertrand du Guesclin en la descripción y vicisitudes de esa joya” (*La tabla de oro de don Pedro de Castilla, 1366*, Cesáreo Fernández Duro, Pag 53 - http://www.cervantesvirtual.com/obra-visor/la-tabla-de-oro-de-don-pedro-de-castilla-1366-0/html/00341dc0-82b2-11df-acc7-002185ce6064_5.html#l_0).

A partir de ese elemento se crea una conspiración entre Íñigo López de Orozco (suegro de Diego Ortiz de Zúñiga) y Pedro López de Ayala (personaje histórico atrapado por el Príncipe Negro en la Batalla de Nájera): la misión de interceptar a un correo de Pedro I el Cruel que tiene como objetivo entregar el pago de “las tablas de oro” (joya legendaria) a manos del príncipe negro. Pedro López de Ayala esconde pistas para recuperar el tesoro en el Humedal de Bañares, poco tiempo después es apresado por el Príncipe Negro.

“Arca de San Formerio. Durante mucho tiempo, se pensó que los esmaltes llegaron a Bañares de la mano de la familia Estúñiga, que ejercería el señorío sobre la Villa a partir de **1377.**”

<https://www.banares.info/copia-de-nuestra-historia-1>

1605 dC. Sale publicado el Quijote.

1759 dC. El obispo de Calahorra llega con urgencia a Bañares resquebraja el Arca de San Formerio. El **dice algo respecto a los restos y disimuladamente coge una plantilla de papel/tela que cubre los restos.**

<https://www.banares.info/copia-de-nuestra-historia-1>

Ayuntamiento



de Bañares

https://es.wikipedia.org/wiki/Joaqu%C3%ADn_L%C3%B3pez_de_Z%C3%BA%C3%B1iga_y_Castro)



<https://www.banares.info/copia-de-nuestra-historia-1>

1765 dC. Se termina la Capilla de Santa Lucía. El obispo oculta plantilla (código) la capilla.

2011 dC. Se realizan unas obras de restauración en la Capilla de Santa Lucía. Se descubre un arco (estructura) y aparece un libro manuscrito de Pedro López de Ayala.

<http://www.lanoticia.es/ediciones/2011/ln631/2011-1968-calahorra-amigos-catedral-capilla-santa-lucia.htm>

2021 dC. Sacerdote muy viejo hace llamar al nieto de Enriko el Belga. Recogiendo unas notas de Felipe Abad León descubre un libro, manuscrito de Pedro López de Ayala.



Elementos:

“Batalla entre Pedro I y Enrique de Trastámara.

Doscientos años más tarde, el nombre de Bañares volvía a cobrar resonancias. En plena disputa dinástica entre los hermanastros, Pedro I el Cruel y Enrique II de Trastámara, se reunieron en el encinar de la localidad riojana Enrique II de Trastámara y Beltrán de Duguesclin con su consejo de notables, para planear las campañas inmediatas contra el Rey castellano. Decididos a planear una contienda masiva, chocaron en Nájera las tropas de Enrique II, auxiliada por las "compañías blancas" de Duguesclin y las de Pedro I, apoyadas por los batallones ingleses del Príncipe Negro, venciendo a los partidarios de Pedro I “el Cruel.” (Texto copiado de Página web Bañares)

<http://www.vallenajerilla.com/berceo/rioja-abierta/batallanajera.htm>

Batalla de Najera



Ayuntamiento



de Bañares

4 Promueve:

Subvenciona:



“EI QUIJOTE Y BAÑARES.

Paso de las conchas.



No mucha gente conoce la **relación** entre Bañares y el **Quijote**. Aunque la mayoría de la gente piensa que las primeras palabras del Quijote son: "En un lugar de la Mancha de cuyo nombre no me quiero acordar..." Pero realmente comienzan con **su portada** donde aparece la **dedicatoria** al **Duque de Béjar, Marqués de Gibráleón, Conde de Benalcázar, y Bañares, Vizconde de la Puebla de Alcocer, Señor de las villas de Capilla, Curiel, y Burguillos.**" (Texto copiado de página Web Bañares) <https://www.banares.info/copia-de-nuestra-historia>

Palacio de las Conchas



Mensajes ocultos mediante Escitala Espartana



Puerta de Santa Bárbara / Puerta de Garras - Haro.

<https://www.monumentalnet.org/monumento.php?r=LO-CAS-040-BAR&n=Puerta%20de%20Garr%C3%A1s>



https://verne.elpais.com/verne/2015/08/04/articulo/1438701774_514947.html

Gran dobla de Pedro I el cruel



https://es.wikipedia.org/wiki/Gran_dobla_de_Pedro_I

Ayuntamiento



de Bañares

5 Promueve:

Subvenciona:



Gobierno de La Rioja

banderas municipales de La Rioja:
los pendones - Dialnet
<https://dialnet.unirioja.es> >
descarga > artículo

Pág 174

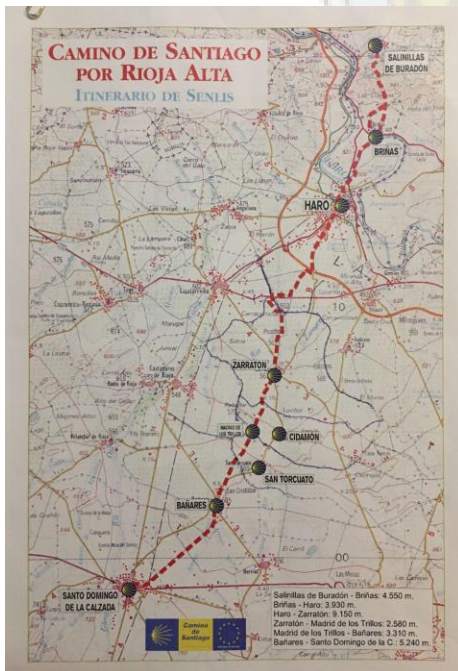


Ermita la Antigua (desplazada de su lugar original, detalle de toros no enfrentados).




Escudo de Bañares

Camino de Santiago Vasco Riojano
del Interior



Ayuntamiento



Bañares

de Bañares

Ayuntamiento



de Bañares

6

Promueve:

Subvenciona:



Antigua Botica en Bañares



Iglesia de la Santa Cruz. Escudo de Bañares con el lobo superior en sentido contrario.



El Arca de San Formerio.



“El obispo de Calahorra ordena descerrar el arca de San Formerio.

El 4 de septiembre de 1759 se produjo un desagradable incidente en la iglesia de la Santa Cruz de Bañares. Durante una visita apostólica, el obispo de Calahorra y La Calzada, don Andrés de Porras, manifestó su interés por que se *abriera el Arca de San Formerio para reconocer su contenido*. Se le informó de que eso no era posible, porque

Ayuntamiento



de Bañares

Fuente de la Herrería



se necesitaban *dos llaves* y sólo se contaba con una. Se suponía que la otra estaba en poder del *duque de Béjar* y se sugirió al prelado que convendría avisarle. Éste, notablemente contrariado, manifestó que él era el amo; y, sin más contemplaciones, ordenó a un carpintero que destruyera la cerraja. Una vez abierta el Arca y tras comprobar que contenía los restos del Santo, el obispo abandonó el pueblo llevando consigo la única llave disponible y dejando el Arca desbaratada.

La premura del obispo se explica porque alguien le había sugerido que en Bañares se rendía culto a un arca vacía. Al parecer, tras visitar la Iglesia de Pangua, en el Condado de Treviño, y ver allí el sepulcro con los restos de San Formerio, comprendió que no podía haber dos cuerpos de un mismo santo y corrió a Bañares para confirmarlo.

Por otra parte, la actitud altanera del prelado vendría motivada por el propósito de afirmar su autoridad sobre la del duque de Béjar, cuya familia ejercía una poderosa influencia sobre la parroquia. Sus escudos de piedra labrados en el templo de la Santa Cruz dan testimonio de ello.

Fuente: Archivo Histórico de la Nobleza, de Toledo: Osuna, C. 319, D. 59. Correspondencia entre el alcalde mayor del Estado de Bañares y el XII duque de Béjar, sobre la existencia del cuerpo de San Formerio en la Iglesia Parroquial de Bañares. 1760.”

(Texto copiado de Página web de Bañares).

<https://www.banares.info/copia-de-nuestra-historia>



Humedales

Ayuntamiento



de Bañares

Personajes:

Jean van den Berghe. Nieto de un conocido ladrón de obras de Enrico Leone -*el Belga*. Profesión: restaurador, historiador. Toma el nombre de Diego Ortiz de Zúñiga.

(Idea aparcada: Antiguo colaborador de Enrico Leone el Belga. Thomas Crow)

Blanca, periodista de “El Caso Abierto”

Guardia Civil:
Sargento del puesto de Santo Domingo de la Calzada:
Andrés Porras
2 hombres más.

Personas de Bañares y personajes históricos.

Cómic 1º. Con descripción de cada página:

Portada:

Dividida en 3 partes: Pedro López de Ayala, Mano Negra saltando por encima de vehículo de la Guardia Civil, Inscripción del Quijote.

Pág 1:

Obispo mandando abrir el cofre de San Formerio.

Pág 2:

Reencuentro del nieto de Enrico Leone -*el Belga*- y el sacerdote de Calahorra.

Pág 3-4:

Imágenes de la Batalla de Nájera entre Pedro I el Cruel y Enrique de Trastámara. Identidad del protagonista Diego Ortiz de Zúñiga. Justicia poética.

«Dime Castilla, ¿qué te he hecho yo?»

Pág 5:

Visita al Ayuntamiento de Bañares y solicitud para visitar el interior de la Iglesia del municipio.

Pág 6:

Entra en juego la MN vistas por el interior de la Iglesia.

Pág 7:

Mano Negra escapa por el exterior de la Iglesia mientras la Guardia Civil se adentra en ella.

Ayuntamiento



de Bañares

Pág 8:
Huida por el tejado.

Pág 9:
Comida de representantes del pueblo. Aparición de la periodista Blanca Castellanos, quien, por sorpresa, se da cuenta de quién es Diego.

Pág 10:
Investigan las pruebas

Pág 11:
Van a los Humedales levantan una piedra donde sacan una dobla de plata

Pág 12:
Vista de los campos de Bañares.
Nos vemos en la próxima...

Hechos Históricos usados como base

Leyendas de Bañares:

<https://www.riojarchivo.com/localidad/banares/>

Batalla de Najera (Pedro I, el cruel Vs Enrique de Trastámara, Guerra de los 100 años):

https://es.wikipedia.org/wiki/Batalla_de_N%C3%A1jera

<http://www.vallenajerilla.com/berceo/rioja-abierta/batallanajera.htm>

<https://conocerespanablog.wordpress.com/2018/05/29/la-batalla-de-najera/>

http://www.salvatierra-agurain.es/el_principe_negro_en_agurain.html

Descubierto un arco de estilo conopial en la capilla de Santa Lucía (Calahorra)

<http://www.lanoticia.es/ediciones/2011/ln631/2011-1968-calahorra-amigos-catedral-capilla-santa-lucia.htm>

Joyas perdidas (Las tablas de Pedro I de Castilla):

http://www.cervantesvirtual.com/obra-visor/la-tabla-de-oro-de-don-pedro-de-castilla-1366-0/html/00341dc0-82b2-11df-acc7-002185ce6064_5.html

Conde de Bañares:

<https://www.geni.com/people/I%C3%B1igo-Ortiz-de-Z%C3%BA%C3%B1iga-y-Mendoza-I-Se%C3%B1or-de-Escamilla-y-Cogolludo/600000003574015146>

Ayuntamiento



de Bañares



Blanca de Borbón (esposa de Pedro I, el Cruel) custodiada
Diego Ortiz de Zúñiga, el cual prefirió renunciar a su cargo
antes de envenenarla

https://es.wikipedia.org/wiki/Blanca_de_Borb%C3%B3n

Línea genealógica de la familia Zuñiga:
<http://www.royalrurikovich.com/images/genealogy/zuniga.pdf>

Manuscrito Pdf Don Pero (Pedro) López Ayala
https://www.europeana.eu/en/item/349/handle_10324_307

Mapa de La Rioja (Tomás López en el año 1769)



Detalle

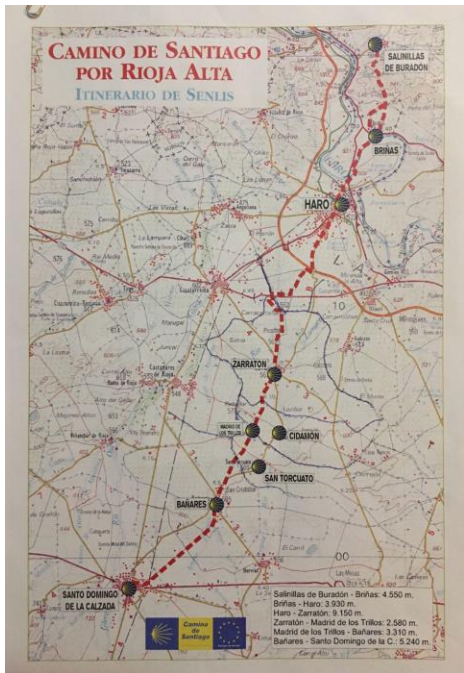


[https://es.wikipedia.org/wiki/Historia_de_La_Rioja_\(Espa%C3%B1a\)](https://es.wikipedia.org/wiki/Historia_de_La_Rioja_(Espa%C3%B1a))

Ayuntamiento



de Bañares



Ladrón de guante blanco.

LA MANO NEGRA

La Mano Negra. El Camino de Santiago Vasco-Riojano del Interior (parte 2):

Argumento base:

Empieza con 4 páginas en las que se ve a Pedro López de Ayala en la misión de conseguir las tablas de Pedro de Castilla.

Actualidad: Dado que Jean es el principal sospechoso de ser La Mano Negra, Blanca se pone manos a la obra.

Encuentran una copa con un grabado singular y la *sociedad secreta* derivada de la Hermandad de Haro se pone en alerta frente a la Mano Negra.

El Camino de Santiago Vasco Riojano del Interior

El Camino de Santiago Vasco del Interior, también llamado Ruta Jacobea Vasca o Ruta de Bayona, fue la más importante entre los siglos X y XIII. La dominación árabe era tal, que la Ruta de Bayona se convertía en el trazado más seguro para los cristianos que peregrinaban a Compostela.

En la actualidad, los peregrinos suelen dirigirse hacia el sur rumbo a Santo Domingo de la Calzada (La Rioja) pasando por Haro (La Rioja). Esto se debe a que está en mejores condiciones que el trayecto original para facilitar el tránsito de los peregrinos (La Asociación de Amigos del Camino de Santiago, de Haro, está trabajando, junto a los municipios implicados, la mejora y dinamización del trayecto vasco riojano a su paso por La Rioja).

El Camino parte desde Irún y consta de 210 Km hasta llegar a Santo Domingo de la Calzada, donde se une al Camino Francés, y de 839 Km. a Santiago de Compostela.



Ayuntamiento



de Bañares

El primer pueblo del Camino en La Rioja es Briñas, pasamos por Haro, Zarratón, Cidamón, San Torcuato y **Bañares**, hasta llegar a Santo Domingo de la Calzada.

El Camino del Interior Vasco-Riojano, declarado Patrimonio Mundial por la UNESCO en julio de 2015, ha sido, desde la época romana, no solo un eje Jacobeo fundamental, sino también la puerta de entrada y comunicación con el centro de la Península desde Irún. Con esta ruta se muestra claramente cómo los flujos peregrinatorios más intensos se adaptaron a las transformaciones históricas y pudieron abrir vías distintas hacia el destino final, Santiago de Compostela.

<https://www.culturaydeporte.gob.es/consejo-jacobeo/camino-de-santiago/camino-vasco-riojano.html>

El Camino Interior del País Vasco y La Rioja nació en plena Edad Media, con el Camino de Santiago en pleno auge y una fuerte inestabilidad territorial.

El Camino del Norte, que recorre la cornisa cantábrica desde Irún, es una de las Rutas más antiguas, al ser utilizadas por reyes cristianos y peregrinos para llegar a Santiago. Cuando comenzó el asedio de bárbaros normandos en parte de su territorio, comenzó a popularizarse una ruta más al sur. Es lo que hoy conocemos como Camino Francés.

Sin embargo, la dominación árabe en parte de esta ruta alternativa llevó a los peregrinos a buscar un nuevo Camino. Así es como surgió la llamada Ruta de Bayona, un trazado más seguro para los cristianos que se dirigían a Compostela.

Esta ruta discurría desde la ciudad francesa, entraba en España por Irún, atravesaba el Túnel de San Adrián y llegaba a San Millán / Salvatierra siguiendo el trazado de la antigua calzada romana XXXIV, *Ab Asturica Burdigalam*, conocida como Vía Aquitania.

El rey Alfonso X fomentó el uso de esta ruta, que se convirtió en la mejor alternativa para los peregrinos europeos, especialmente durante los períodos de guerra entre el Reino de Navarra y Francia, entre los siglos XII Y XIV.

Ayuntamiento



de Bañares



Tras las conquistas de Nájera, Logroño, Cellorigo y Briviesca por parte de Sancho III *el Mayor* de Navarra, el Camino decayó en detrimento del Camino de Santiago a su paso por Navarra.

Está incluido por la UNESCO en la lista de los 5 Caminos de Santiago Patrimonio de la Humanidad. Atraviesa el corazón del pueblo de Bañares por entre calles encajonadas conforme a las estructuras urbanísticas del pueblo-camino. Resalta como joya Románica del S.XII del Camino la Ermita de la Santa Cruz y la Gótica Iglesia Parroquial de Santa María de la Antigua S.XV/XVI, en la que se encuentran, entre otros, el Arca de San Formerio (joya de Arte Románico en orfebrería y esmalte español) y el Órgano de 1795.

Del antiguo Castillo propiedad del Conde de Bañares hoy tan solo restan algunas ruinas.

https://www.lariojasinbarreras.org/guia_larioja_accessible/camino-santiago-rioja-accesibilidad/camino-de-santiago-vasco-del-interior/#:~:text=El%20camino%20parte%20desde%20Ir%C3%BAn,Santo%20Domingo%20de%20la%20Calzada.

https://es.wikipedia.org/wiki/Camino_de_Santiago_Vasco_del_Interior

<https://www.culturaydeporte.gob.es/consejo-jacobeo/camino-de-santiago/camino-vasco-riojano.html>

<https://www.elcaminoconcorreos.com/es/blog/el-camino-interior-del-pais-vasco-y-la-rioja-en-sellos>

Baelisto

Baelisto es una deidad adorada por los celtas de La Rioja, los Berones. No se han encontrado muchas referencias a este dios en la geografía hispánica. Tan solo la ya mencionada en La Rioja y en Asturias, tierra de los astures, donde aún hoy sobreviven algunos topónimos de pueblos que hacen relación directa al dios, como el pueblo de San Juan de Beleño, o en la ya citada Asturias.

Muy posiblemente Baelisto, como ocurre con gran cantidad

Ayuntamiento



de Bañares

de dioses en las Galias y en Hispania, está vinculado a un lugar concreto. Por lo cual es complicado encontrar más referencias al dios fuera de ese ámbito cultural o geográfico, al menos con el mismo nombre.

Andoni Sáenz de Buroaga (Referencias al culto precristiano del monte Bilibio), cree emparentar al *dios de los berones* Baelisto con un culto a los montes y alturas, algo también muy extendido entre las religiones naturalistas como fue la celta. Esto no significa que fuera una deidad de los montes, aun cuando posiblemente ejerciera un poder sobre su territorio, sino quizá más bien que para la nación de los berones el dios viviera en el monte Bilibio.

La composición del nombre Baelisto, parece vincularlo claramente con el radical Bhel “blanco / brillante” y la terminación “sto”, con “el que más”. De tal forma que una interpretación muy aproximada desde el punto lingüístico del nombre, nos dice que Baelisto significaría “el más resplandeciente / el más brillante”, es decir, el Sol.

Parece muy evidente que Baelisto tiene una relación directa con el también *dios de los galos Belenos -Apolo-*, siendo ambos dos dioses símbolos, no el poder del sol como tal, es decir, de la fuerza bruta o heroica, sino de la luminosidad del sol, de la luz, del fuego. Un dios que representa al fuego, como medio de luz, de grande, de poder purificador de las cosechas, ganado, y malos augurios. Así al menos estaba considerado en las Galias, donde los hermanos del otro lado del pirineo le consagraron la fiesta de Beltaine.

Aun cuando muy posiblemente Baelisto sea el mismo dios Belenos de los galos y al menos comparta su simbolismo solar, luminoso y de fuego, no se puede demostrar y seguramente nunca podremos. Por ello lo trataremos como un dios semejante pero no igual.

Baelisto será el dios purificador, el dios de la luz resplandeciente, el dios del sol como símbolo del fuego que purifica, que da perdón, que nos limpia de nuestras malas acciones cuando mostramos arrepentimiento. Es un dios protector al que los galos ofrecían ganado para que atravesara las llamas de las fogatas en su honor durante el

Ayuntamiento



de Bañares

Beltaine, para que de esta forma fueran purificadas de malas energías, a la par que protegidas.

Hoy en día se cree ver en la tradición soriana del “paso del fuego” una reminiscencia de los rituales celtas hispánicos de purificación, donde los guerreros o gentes del pueblo, cruzarían las brasas tiradas en el suelo, unos como símbolo de valor y otros como símbolo purificador.

<https://mitologiaiberica.fandom.com/es/wiki/Baelistos>

La Hermandad de Haro

La **Hermandad de Haro** fue una de las **hermandades concejiles** que se formaron en Castilla tras las **Cortes de Valladolid de 1295**. En **1296 Vitoria** firmó dos hermandades, una con villas de la costa cántabra, formando la **Hermandad de las Marismas**, y otra, que es la que nos ocupa, con villas de sus alrededores pertenecientes actualmente a Álava y La Rioja, además de **Miranda de Ebro**. Debido a esta Hermandad se fundó la villa de **Bilbao** y su puerto en **1300**, ya que las mercancías que iban a Castro Urdiales y Bermeo, al existir dos villas en la Ría del Nervión, acortaban el trayecto y acercaban el Mar.

Fue firmada el **6 de agosto de 1296 en Haro** (dentro de la Comunidad autónoma de La Rioja).

Integrantes

La carta de hermandad fue firmada por representantes de los concejos de **Vitoria, Grañón, Logroño, Nájera, Santo Domingo de la Calzada, Miranda de Ebro, Haro, Briones, Davalillo, Labastida, Salinillas de Buradón, Portilla, Salinas de Añana, Puebla de Arganzón, Peñacerrada, Salvatierra, Antoñana y Santa Cruz de Campezo**.

Empieza el texto:

"En nombre de Dios et de Santa Maria. Amén.

https://es.wikipedia.org/wiki/Hermandad_de_Haro

de Bañares

Ayuntamiento



de Bañares

Investigación de los diferentes pueblos y ciudades riojanas por donde transita el Camino de Santiago Vasco-Riojano del Interior (realizada a partir de Wikipedia y enlaces)

Briñas

Desde la más remota antigüedad Briñas ha sido habitada por el hombre al encontrarse a orillas del río Ebro y a menos de 2 Km del paso natural de las Conchas de Haro, donde el Ebro corta la cadena montañosa de la Sierra del Toloño, que se prolonga desde los Pirineos (punto geográfico ya descrito por Ptolomeo en el siglo II), dando lugar a un paso en llano, que comunica el País Vasco con La Rioja, a cuyos pies se encuentra una [ermita del siglo V](#).

Ya Govantes en su “Diccionario Histórico sobre La Rioja” (1842) nos explica que en el antiguo pueblo de Dondón o Dondone y Briñas se situaba la mansión romana de **Deóbriga**, mansión que se encontraba a orillas del Ebro en el Itinerario Antonino de Astorica a Burdigalam (Astorga a Burdeos) por donde debieron llegar las primeras semillas que dieron lugar a las primeras vides riojanas; también fue un camino de transmisión de ideas, y fue el cristianismo vehículo del camino, que asentaron en Briñas sus santos patrones romanos: [San Cornelio \(Papa del siglo III \)](#) y [San Cipriano \(Obispo de Cartago del siglo III\)](#); defensores de la tolerancia ecuménica. Podemos reconstruir dicho itinerario hasta Arcaya: Briviesca, Quintanilla de San García, San Millán de Yécora (Vindeleia a 12 millas de Briviesca), Treviana, [San Andrés de Treviana](#) (primeras menciones de viñedo en La Rioja escrito en el Cartulario de San Millán en el 871), Junquera, Sajazarra, Atamauri, Dondón-Briñas (Deóbriga a 14 millas de San Millán de Yécora -Vindeleia), Paso de las Conchas de Haro, (Milario del siglo III aparecido próximo a Ircio), Lacorzanilla, Estavillo, La Puebla de Arganzón (Beleia a 15 millas de Dondón y Briñas-Deóbriga; este campamento principal le circundan cuatro campamentos auxiliares en los cuatro puntos cardinales, Norte a 7 millas: Iruña, Sur a 7 millas: Arce-Mirapérez, Este a 5 millas: Castillo de Treviño, Oeste a 5 millas: Castillo Caicedo-Sopeña), Aríñez, Gomecha, Armentia, Vitoria (Mendizorra, calle de Álava), (Milario del siglo III aparecido en la zona de Errekaleor), Arcaya (Suestatio a 13 millas de La Puebla de Arganzón-Beleia, así lo dice [Francisco Coello](#)).

En 1047 encontramos en el Cartulario de Leire, la donación a ese monasterio de la Iglesia y el cementerio de Briñas, así como el pueblo de enfrente denominado Dondón y habitado por judíos; a este pueblo otro cartulario del mismo monasterio en 1085 se refiere como un despoblado y también se cita las primeras viñas de cristianos y judíos (“...et in ipsa eadem villa Brinias dono similiter quantum comparavi in terris et vineis de christianis et iudeis.”); también otro pueblo se encontraba en la otra orilla del meandro de cara a Haro, denominado Tondón (Dondón-Tondón; Deo-Teo). Diversos cartularios tanto de Leire, como de San Millán se refieren a Briñas (Brinias, Brinnas, Bringas; Brigas) en los siglos XI y XII. Se cree que en estas fechas fue construido el **punto hoy denominado de Briñas**, y que todavía se conserva. Un cartulario de 1075 de San Millán parece referirse a él, cuando nos habla de un camino que viene de Briñas y busca delante de una colina otro camino a Haro.

Ayuntamiento



de Bañares

En 1320, Briñas fue comprada por Haro, y pasó a ser aldea dependiente de él, formando uno de los barrios más ilustres de la villa; sus habitantes solo eran hidalgos. En 1492 tras la expulsión de los judíos, el pueblo de Tondón, que antaño fuera una de las más importantes juderías del Norte de España, desaparece, y sus restos son arrasados y convertidos en tierras de labranza, pasando a propiedad del Conde. De esta manera se crea un espacio deshabitado entre Haro y Briñas. En 1569 Briñas construye un Crucero que hoy en día se encuentra muy deteriorado. <http://www.brinas.org/Historia.6529.0.html>

Haro

Haro, como toda La Rioja, es tierra de frontera. De antiguo estuvo poblada por berones. Durante la romanización de la península se sabe de la existencia de "Castrum Bilibium", en las Conchas sobre el Ebro, frente a Salinillas de Buradón. Este castillo lo nombra San Braulio, Obispo de Zaragoza, cuando en el siglo VII escribió la vida de San Millán.

Durante la Edad Media Haro creció absorbiendo la población de villas cercanas como Tondón y Bilibio. En 1187, Alfonso VIII de Castilla la dio "fuero", confirmado por Alfonso X el Sabio (1254), que contenía el régimen político, administrativo, penal y económico que dominó la villa. En la Baja Edad Media (1358) se celebró en Haro una junta con objeto de reglamentar una hermandad de distintas poblaciones con el fin de defenderse de los desmanes que se originaron durante este tiempo. [ojo según aparece en wikipedia esta fecha está mal]

https://es.wikipedia.org/wiki/Hermandad_de_Haro#:~:text=La%20Hermandad%20de%20Haro%20fue,Cortes%20de%20Valladolid%20de%201295

<https://www.haro.org/es/municipio/historia>

El señorío pasa a los hijos de Pedro I el Cruel

Alfonso XI falleció en 1350, sucediéndole su hijo **Pedro I de Castilla**. Su reinado fue una lucha constante frente a sus hermanos y los nobles. Quitó a su hermano Fadrique el señorío de Haro, dándoselo primero a su hijo **Alfonso** y posteriormente a su hijo **Fernando**. Su reinado favoreció a la villa, ratificando en 1351 varios privilegios entre los que se encontraba la exención de **portazgos** a los vecinos y el dominio sobre Cuzcurritilla.²⁵

Como los tiempos eran revueltos, el 6 de agosto de 1358 se reunió en Haro la junta de los principales pueblos próximos: **Vitoria, Logroño, Nájera, Santo Domingo de la Calzada, Miranda de Ebro, Treviño, Briones, Davalillo, Labastida, Salinillas de Buradón, Portillo, Salinas de Añana, La Puebla de Arganzón, Peñacerrada y Santa Cruz de Campezo**, para unirse y auxiliarse contra los malhechores o poderosos, formando las **Ordenanzas**.²⁵²⁶²⁷

En 1356 comenzó la denominada **Guerra de los Dos Pedros** entre Castilla y Aragón. En 1360 los hermanos de Pedro I y los aragoneses invadieron La Rioja, tomando Haro y avanzaron hasta cerca de **Briviesca**. Debieron causar grandes daños en la villa y mataron muchos judíos, acabándose una racha de gran prosperidad.²⁵ A su encuentro salió de Burgos Pedro I, derrotando a su hermano **Enrique de Trastámara** cerca de **Azofra** y teniendo este que huir a Aragón. En 1366 Enrique invadió de nuevo La Rioja, concediendo el señorío de Haro a su hermano **Sancho**, conde de Alburquerque.²⁵ El 3 de abril de 1367 tendría que huir de nuevo de La Rioja, tras ser derrotado en la **Batalla de Nájera**. En 1369 volvió a enfrentarse Enrique a su hermano, dándole muerte en la **Batalla de Montiel**.

Ayuntamiento



de Bañares

El señorío pasa a los Condes de Alburquerque

Enrique sería entonces rey de Castilla. Confirmó en 1371 a su hermano Sancho en el señorío, quien afirmaría los privilegios de la villa en 1373 y ordenaría al concejo una carga de 3000 **maravedís** a favor del convento de Nájera.²⁸

En 1378 comenzó en la cristiandad el **Cisma de Occidente**, causado por varios cardenales que no se sometieron al parecer de la mayoría, provocando un gran daño a la religión cristiana durante cuarenta años.

En 1379 falleció Enrique, sucediéndole su hijo **Juan I de Castilla**. Ese año se confirmaron todos los privilegios de Haro.²⁹ Hacia 1386 el rey concedió el señorío a **Leonor de Alburquerque**, hija de **Sancho**, quien también había tenido el señorío y casada con **Fernando de Antequera** segundo hijo del rey.²⁹

En 1387 hubo una concordia entre Haro y **Labastida** y se renovó la que había con Briones.²⁹ En 1388 se acababa de reparar la ermita de la Vega.

En 1390 pasaba a reinar **Enrique III de Castilla**, con quien seguiría Leonor como señora de Haro. El rey confirmó los privilegios de la villa dos veces, siendo la última el 15 de diciembre de 1393.³⁰ Enrique III falleció en 1406, sucediéndole su hijo **Juan II de Castilla** con tan solo dos años, por lo que estaría bajo la tutela de Fernando I, rey de Aragón y señor consorte de Haro. A la muerte de Fernando el 2 de abril de 1416 dejó en su testamento a **Juan el Grande** los señoríos de Castilla, incluido Haro,³¹ aunque la madre de éste seguiría siendo considerada señora de Haro, ordenando ese mismo año reparar los puentes sobre el Ebro y el Tirón, para lo cual entregó al concejo el importe de unos tributos.³¹ En 1420 llegó Juan a ser señor efectivo de Haro, por habérselo entregado su madre.³¹ https://es.wikipedia.org/wiki/Historia_de_Haro

En 1424 pasó por Haro **Blanca I de Navarra**, la mujer del rey Juan el Grande, con su hijo **Carlos**.³¹ Estuvieron en la villa del 8 al 12 de septiembre, lo que hace pensar que en aquella época se celebrase ya la festividad de la Virgen de la Vega.³¹

En 1425 Juan el Grande fue proclamado rey consorte de Navarra, aunque quien verdaderamente se encargaba del gobierno de la nación era su esposa Blanca. En el verano de 1429, para favorecer los intereses de sus hermanos los **Infantes de Aragón**, invadió Castilla por el valle del **Henares**, por lo que quedó despojado del señorío de Haro, poniendo Juan II de Castilla a **Pedro Fernández II de Velasco** en la villa para guardar la frontera con Navarra, estableciéndose este en ella con 600 lanzas y 1000 peones.³¹

El 26 de octubre de 1429 se volvieron a confirmar los privilegios de la villa.³¹

<https://docplayer.es/69974694-Aportacion-al-estudio-de-la-muralla-y-el-torreon-de-haro-la-rioja-a-traves-de-fuentes-documentales.html>

<http://www.gomezurdanez.com/haro/arte.pdf>

Zarratón

Deriva de zarra, «viejo» y ton, «alto».

Aparece en documentos del siglo XII en los que se realizaban distintas donaciones a los monasterios de San Millán de la Cogolla y Santo Domingo de la Calzada.

Ayuntamiento



de Bañares

Perteneció posteriormente a los marqueses de Mortara.

Conserva uno de los folklores más antiguos de toda La Rioja.

Zarratón aparece ya en documentos fechados en el siglo XII en los que se realizaban donaciones a los monasterios de San Millán de la Cogolla y Santo Domingo de la Calzada.

Estaba sometido a la autoridad directa del Rey, lo que comúnmente entonces se denominaba “villa realenga”, en la cual no tenía jurisdicción ninguna orden militar o persona con título nobiliario.

Antaño tuvo un recinto fortificado que se convirtió en el palacio de los Condes de Casafuerte, que hacia el siglo XVII perteneció a los Marqueses de Mortara.

<https://www.zarraton.es/historia/>

<https://es.wikipedia.org/wiki/Zarrat%C3%B3n>

Cidamón

Cidamón aparece citado por primera vez en documentos relacionados con matrimonios y herencias de familias nobles del siglo XII. En la *Historia de la Casa Lara* de Luis de Salazar y Castro se cita al señor de Villamadoni, Cidamón y Nograro, Ortien Ortiz Calderón.

En el siglo XV, otro señor de Cidamón, el capitán Íñigo Ortiz de Zúñiga, donó unos terrenos donde, a mediados de siglo, el padre Lope de Salinas fundó el convento de la orden de los franciscanos Nuestra Señora de los Ángeles. Como tal, este convento no se conserva hoy en día, ya que fue trasladado a Santo Domingo de la Calzada un siglo después en 1535, pero sí sus restos arquitectónicos, puesto que el palacio y la iglesia existentes hoy en Cidamón se asientan sobre los restos del convento.

La localidad perteneció posteriormente a los condes de Hervías y Montalvo, desde que en 1681 Francisco José Manso de Zúñiga y Melo, III conde de Hervías, y señor de Cañas, Canillas de Río Tuerto y de San Torcuato se casase con María Magdalena de Arista Echauz, señora de Cidamón, Montalvo, Las Cuestas, Azofra, Saúco y Ribavellosa. Desde entonces fueron los encargados de nombrar al alcalde.

En el año 1790 Cidamón fue uno de los pueblos fundadores de la *Real Sociedad Económica de La Rioja*, la cual era una de las sociedades de amigos del país fundadas en el siglo XVIII conforme a los ideales de la ilustración.⁵

En 1791 se reunirían en esta localidad los apoderados de las localidades de La Rioja castellana, en la quinta junta de la *Sociedad de Cosecheros de La Rioja*, marcando otro de los hitos de la emancipación político-administrativa de La Rioja, como ya fuesen posteriormente la *Convención de Santa Coloma* de 1812 y la *Asamblea de los Pueblos Riojanos* de Torremontalbo en 1820.⁶

<https://es.wikipedia.org/wiki/Cidam%C3%B3n>

San Torcuato

La primera mención documental de la villa data de 1137, año en el cual se dicta una sentencia a favor del obispo de Calahorra en la cual firma, entre otros muchos testigos, Orti Ortiz de Villaporquera.

Ayuntamiento



de Bañares

Por el nombre de *Villaporquera* es denominada la localidad desde el [siglo XII](#) hasta el [siglo XVI](#), en alusión a la abundante [caza de jabalíes](#).

Así, en el año 1164, Diego Díaz de Velasco y su mujer doña Endorquina donaban al monasterio de [San Millán de la Cogolla](#) la hacienda que tenían en Villaporquera. Poco más tarde, en una nueva donación de terrenos realizada por la vecina de [Zarratón](#), Endera Enderela, se le menciona otra vez. Y dos años después se documenta una tercera mención en la venta de una casa al arcediano de la iglesia de [Santo Domingo](#).⁴

Fue villa de realengo con alcalde ordinario y tuvo voto en la Junta de Valpierre. El cambio de nombre se produjo a comienzos de [siglo XVII](#), en honor a [Torcuato de Acci](#), el primero de los siete [varones apostólicos](#) a los que se atribuye la evangelización de la [Bética](#) en el siglo I.

<https://docplayer.es/69974694-Aportacion-al-estudio-de-la-muralla-y-el-torreon-de-haro-la-rioja-a-traves-de-fuentes-documentales.html>

<http://www.gomezurdanez.com/haro/arte.pdf>

https://es.wikipedia.org/wiki/San_Torcuato

Bañares

Las primeras referencias a la existencia de la villa de Bañares acreditan su existencia ya en el año [1051](#): (Scemeno Munioz de Cerratón³ en su carta de una donación que hace a [San Millán](#), siendo [Garsea](#) rey de Pamplona, era 1089,⁴ pone de testigo a Lope Enecores de Vaniarés⁵).⁶

En el año 1075 don [Sancho, rey de Nájera](#), y la reina doña Placencia, donaron a San Millán el monasterio de Santa María de Bañares.⁷

En el año 1079 Fortún Aznares de Bañares mandó sepultar su cuerpo en San Millán y que se le diesen también a éste los palacios, collazos y divisas que poseía en Bañares.⁷

En el año [1133](#) el rey [Alfonso el Batallador](#), que señoreaba La Rioja, donó a Pedro, Arcediano y Rector de la iglesia del Salvador, toda la heredad que por decreto Real tocaba al castillo de Bilibio, con toda la heredad del Rey en la villa de Bañares.

En [1157](#), la planicie de Valpierre, próxima a Bañares, fue escenario de dos combates entre las tropas de [Sancho III de Castilla](#) y de [Sancho III de Navarra](#), al haber intentado este aprovechar la muerte de [Alfonso VII](#) para conquistar terrenos castellanos.

En el año 1167 doña Urraca, mujer de Pedro González de Álava donó a San Millán un solar y dos Collazos poblados en Bañares.⁷

En la Edad Media la Villa formó parte de la Junta de Valpierre.⁷

Don Diego López de Haro décimo señor de Vizcaya, tuvo como hija a doña Toda López de Haro que se casó con Íñigo Ortiz, señor de Estúñiga, Bañares y Alesanco.⁷

Hacia 1200 Pedro Fernández de Villegas "*el Primigenio*", primer señor de [Villegas](#) y otros feudos, era también señor de Bañares, y en [1212](#), pasaría a ser uno de los héroes de la [batalla de las Navas de Tolosa](#).

La Villa fue escenario de cruentas batallas en los siglos [XII](#) y [XIII](#) entre los reinos de [Navarra](#) y [Castilla](#).

Ayuntamiento



de Bañares



En el encinar de Bañares celebró concejo Enrique de Trastámara en el año 1367 con Beltrán Caquín y demás cabos de su ejército acerca de dar a don Pedro la batalla que perdieron en los campos de Nájera.⁷

En Bañares residieron durante mucho tiempo los López de Haro, señores de Vizcaya y gobernadores de La Rioja, pero el apogeo de la cercana ciudad de [Santo Domingo de la Calzada](#) contribuyó a que muchos de sus vecinos se trasladaran a esta ciudad.⁷

En 1478, se concedió el título de Conde de Bañares a favor de [Álvaro de Zúñiga y Guzmán](#), propietario del castillo, del que restan hoy algunas ruinas, perteneciendo la localidad a su señorío hasta la abolición de este sistema jurisdiccional en 1811.

El fraile [Mateo Anguiano Nieva](#) en su libro del año 1701 titulado *Compendio Historial de la provincia de La Rioja* explicaba la vida de San Formerio de Bañares, cuyo cuerpo fue trasladado a esta localidad y se encuentra en la Iglesia Parroquial de la Santa Cruz. Habla sobre el municipio y distingue entre el condado de Bañares y el de Treviño.⁸

En una fecha situada entre los años 1790 y 1801, Bañares se integra en la *Real Sociedad Económica de La Rioja*, la cual era una de las [sociedades de amigos del país](#) fundadas en el siglo XVIII conforme a los ideales de la [ilustración](#).⁹

<http://www.asantiago.org/de-brinas-a-sto-domingo>

<https://es.wikipedia.org/wiki/Ba%C3%B1ares>

<https://www.banares.info/copia-de-nuestra-historia><http://www.rijaromanica.com>

[http://www.romanicodigital.com/detalle-](http://www.romanicodigital.com/detalle-Pdf.aspx?archivo=BA%C3%91ARES%20DE%0RIOJA&localidad=LA%20RIOJA)

[Pdf.aspx?archivo=BA%C3%91ARES%20DE%0RIOJA&localidad=LA%20RIOJA](http://www.romanicodigital.com/detalle-Pdf.aspx?archivo=BA%C3%91ARES%20DE%0RIOJA&localidad=LA%20RIOJA)

Santo Domingo de la Calzada

La población de Santo Domingo de la Calzada era ya un pequeño burgo en el [siglo XI](#). Tras la muerte de Domingo un sábado en 1109. En el Archivo de la [Catedral de Calahorra](#) se conservan 3 documentos de 1120: el 1.º donde [Alfonso VI](#) concede a Domingo el terreno donde establecer una iglesia y un Burgo, el 2º en el que los "Cofrades de la Casa de Santo Domingo de Río de Ohia donan dicha casa al obispado de Nájera, el 3º es un testamento de una mujer donde dona sus propiedades al Monasterio de Santo Domingo para que se ocupe de atender a los pobres. También aparece citado en los cartularios de 1136.

Este pequeño núcleo recibía el privilegio de población en 1141. Concentraba su población alrededor de la Iglesia y el Hospital que había puesto en marcha el eremita [Domingo García](#). La Villa estará bajo el gobierno del abad hasta 1250, fecha en la que pasará de abadenga a realenga, es decir, bajo el gobierno y la administración del Rey. Para entonces, la población ha crecido ya a lo largo de lo que se conoce como Barrio Viejo (toda la parte del Camino que, viniendo desde [Logroño](#), llegaba hasta la Catedral y que estaba formado por las primeras casas que surgieron en el burgo), y el Barrio Nuevo (el resto del Camino que va desde la Catedral hasta la salida hacia [Burgos](#) y que es el resultado de una planificación pensada para facilitar el asentamiento de las nuevas gentes que llegaban a la población).

Este crecimiento demográfico se producía como consecuencia de los fueros que le fueron concedidos por [Alfonso VIII](#) en 1187 y 1207, para potenciar el crecimiento del burgo. A finales del [siglo XIII](#) ya habían aparecido el barrio de San Pedro, a los pies de la Catedral, y el arrabal de Margubete en la zona norte.

A lo largo de los siglos XIV y XV, se construye la muralla y aparecen el arrabal de La Puebla en el sur, el Barrio del Mercado detrás de la Catedral y la calle

Ayuntamiento



de Bañares

Pinar, con lo que la ciudad adquiere la distribución que hoy conocemos como el casco antiguo.

El siglo XVI conoce el desarrollo y florecimiento de la ciudad, que llega a tener 3000 habitantes, incluidos los de los arrabales nuevos que surgen entonces, el de San Roque, cerca de la puerta oriental de la calle Pinar, y el de San Francisco, alrededor del convento del mismo nombre.

En un punto situado entre los años 1790 y 1801, Santo Domingo de la Calzada se integra junto con otros municipios riojanos en la *Real Sociedad Económica de La Rioja*, la cual era una de las *sociedades de amigos del país* fundadas en el siglo XVIII conforme a los ideales de la *ilustración*.⁴

https://es.wikipedia.org/wiki/Santo_Domingo_de_la_Calzada

Cómic 2º. Con descripción de cada página:

© Jorge Usón 2021 Sobre la autoría del cómic.

Portada:

Fondo Iglesia Mano negra en primer término en negro.

Pág 1-4:

Pedro de Ayala se enfrenta al grupo de soldados que custodian las tablas de Pedro I de Castilla. Camino de Santiago Vasco - Riojano del Interior. Paso de las Conchas. Túnel de San Adrián. Puerta de Haro.

Pág 5:

Conversación entre los dos protagonistas.

Pág 6:

Paseo por Bañares. Escudo de casa.

Pág 7:

Se plantean las diferentes conexiones de Bañares con el Camino de Santiago Vasco Riojano del Interior.

Pág 8:

Desde el tejado de la Iglesia de la Santa Cruz La Mano Negra observa a los Danzadores de Bañares a la puerta de la Iglesia de la Santa Cruz. Se observa un encapuchado en la parte de atrás de la Iglesia. Fuente de la Herrería.

Pág 9:

Búsqueda de la entrada.

Pág 10:

Se encuentra la antigua Botica.

Pág 11:

Explicación de la copa al trasluz. Palacio de las Concha de Haro

Pág 12:

Hermandad de Haro convertida en sociedad secreta. Baelisto

Ayuntamiento



de Bañares

Ayuntamiento



de Bañares

Ayuntamiento



de Bañares